

GEMEENTE: HERSELT
3de afdeling (Ramsel)
Sectie K
nr. 392 G, H,

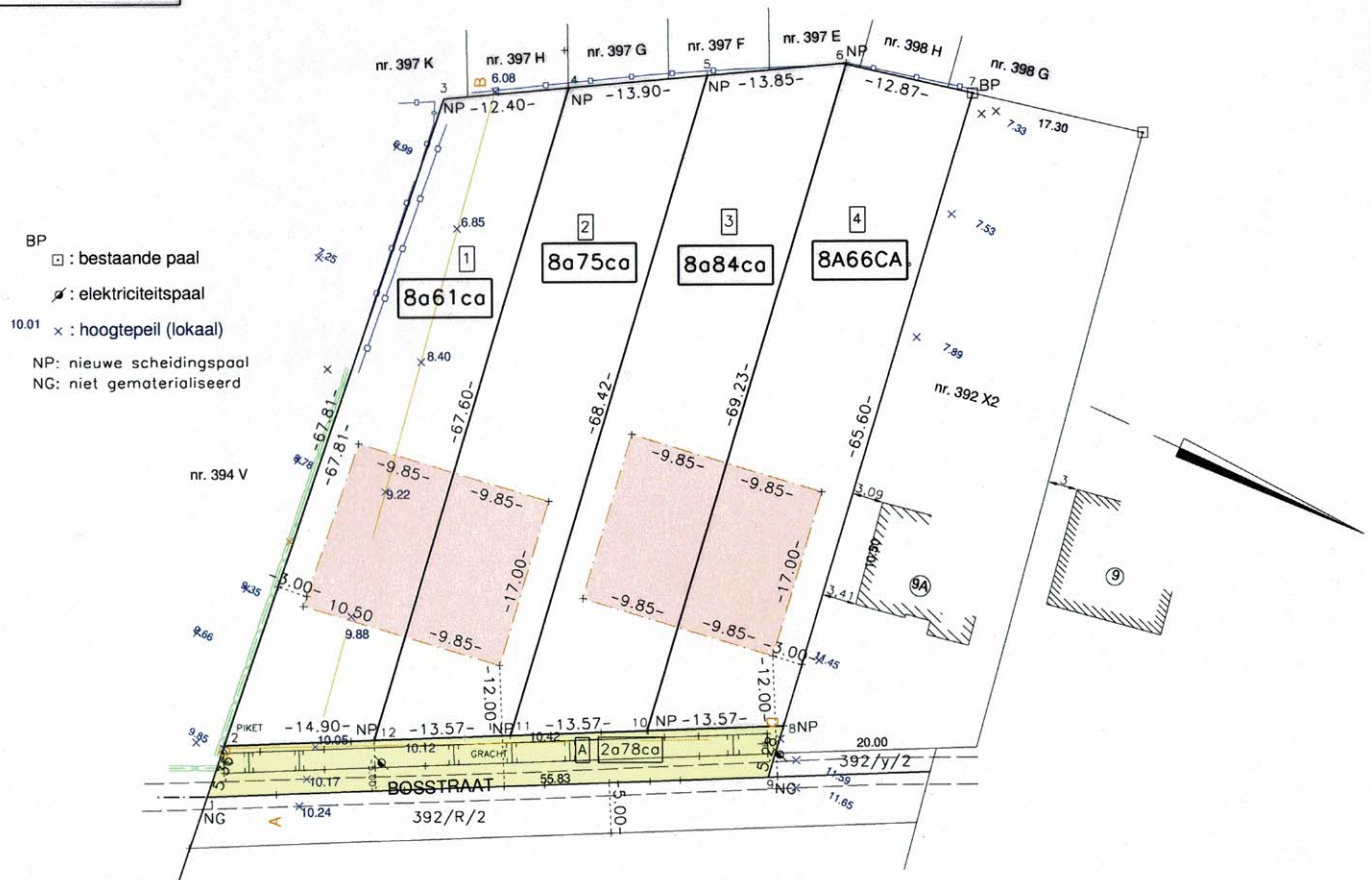
Coördinatenlijst

Nr	X	Y
1	-130.81	199.24
2	-129.05	204.29
3	-106.80	268.35
4	-94.45	269.42
5	-80.60	270.62
6	-66.80	271.82
8	-73.46	206.03
9	-75.01	200.98
10	-87.03	205.61
11	-100.59	205.18
12	-114.16	204.76


plan opgemaakt adhv:

- plan landmeter Jennes 20/12/1995
- plan landmeter Aerts 31/03/1983


Schaal: 1/500



Profiel A - B



Profiel C - D



Opgemeten door: Marjan De Groot, Landmeter-Expert, beëdigd
 door de Rechtbank van Eerste Aanleg te Turnhout LAN61243
 Westerlo, 07/04/2016